

Лига профессионалов спортивной ловли голавля спиннингом

Положение турнира по спортивной ловле голавля «Орловский голавль – 2015» 8 августа 2015г.

ПОЛОЖЕНИЕ

Об открытом личном ТУРНИРЕ по спортивной ловле голавля спиннингом «Орловский голавль – 2015»

1. Цели и задачи, объект ловли

1.1. Открытое личное первенство по спортивной ловле голавля спиннингом организуется с целью:

- определения сильнейших голавлятников по версии Лиги профессионалов по спортивной ловле голавля спиннингом;
- популяризации рыболовного спорта;
- совершенствования спортивного мастерства;
- пропаганды бережного отношения к природе и ловле рыбы по принципу ПФО (Поймал – Фотографируй – Отпускай).

1.2. В ходе соревнований предполагается, что участники приобретут опыт и наработают технико-тактические навыки по ловле спиннингом в условиях малой реки.

1.3. Рыба, принимаемая к зачету – голавль, не менее 22см.

2. Организация и проведение соревнований

2.1. Соревнования проводятся в соответствии с настоящим Положением.

2.2. Организацию, подготовку и проведение соревнования осуществляют Орловские любители ловли голавля спиннингом, при поддержке ФРСО (Федерации рыболовного спорта Орловской области). Ответственные за подготовку и проведение турнира лица:

Баранов Артём Александрович (+7-953-623-13-70)

Ильяшенко Александр Анатольевич (+7-919-205-88-25)

2.3. Дата соревнований 8 августа 2015г.

3. Участники турнира

3.1. В турнире могут принять участие все желающие старше 17 лет.

3.2. Всем участникам необходимо иметь при себе документ, удостоверяющий личность и страховой полис обязательного медицинского страхования.

3.3. Участники соревнований обязаны выполнять настоящее Положение, правила и регламент соревнований, соблюдать меры безопасности на водоеме, обеспечивать сохранность общественного и личного имущества.

3.4. Участники в состоянии алкогольного или наркотического опьянения к соревнованиям не допускаются.

3.5. Предварительная регистрация участников осуществляется на интернет-форуме <http://vk.com/club97956683>

3.6. Окончательная регистрация – в зоне «старт-финиш» в день проведения соревнования.

3.7. Максимальное количество участников турнира – 50.

3.8. Спортивный разряд или принадлежность к какой-либо спортивной организации для участия в турнире не требуется. Спортивные разряды по итогам соревнования не присваиваются.

3.9. Регистрационные взносы:

3.9.1. Предусмотрены регистрационные взносы в размере 300 рублей с участника. Взносы должны быть уплачены наличными в зоне «старт-финиш» на этапе окончательной регистрации участника. По усмотрению организаторов участник может быть освобождён от уплаты взносов.

3.9.2. Участникам турнира, снятым с соревнования судьями за нарушение правил соревнования (а также снявшимся с соревнования добровольно) регистрационные взносы не возвращаются.

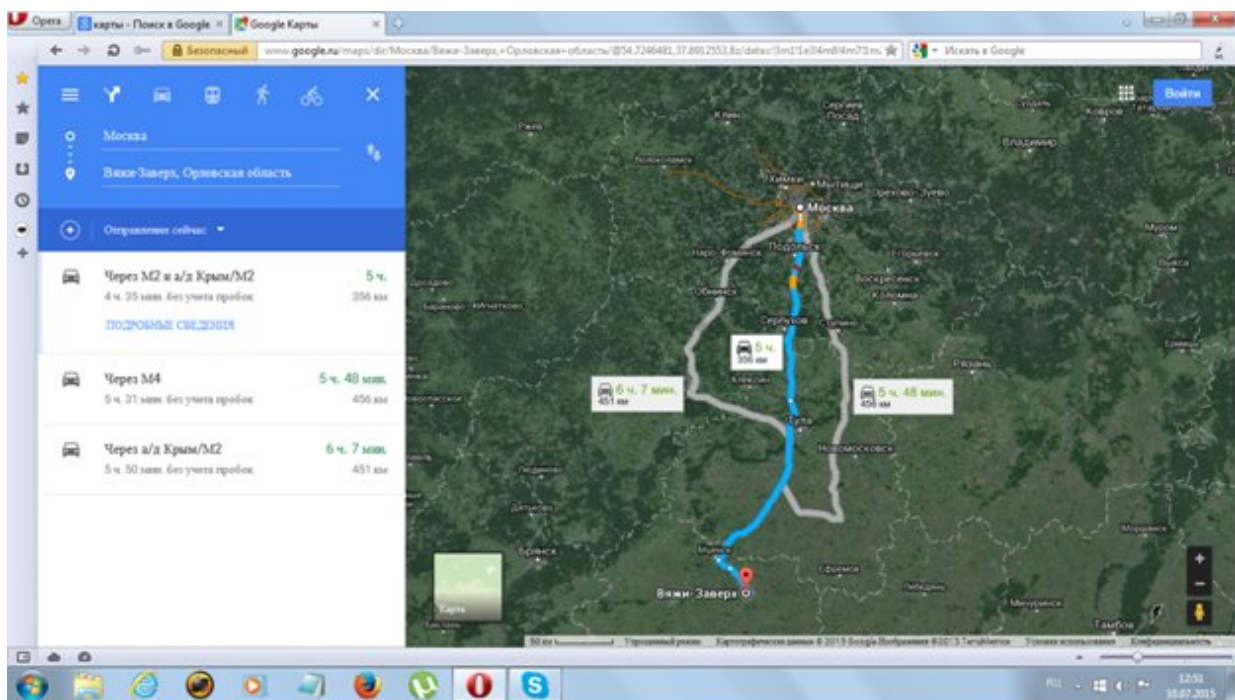
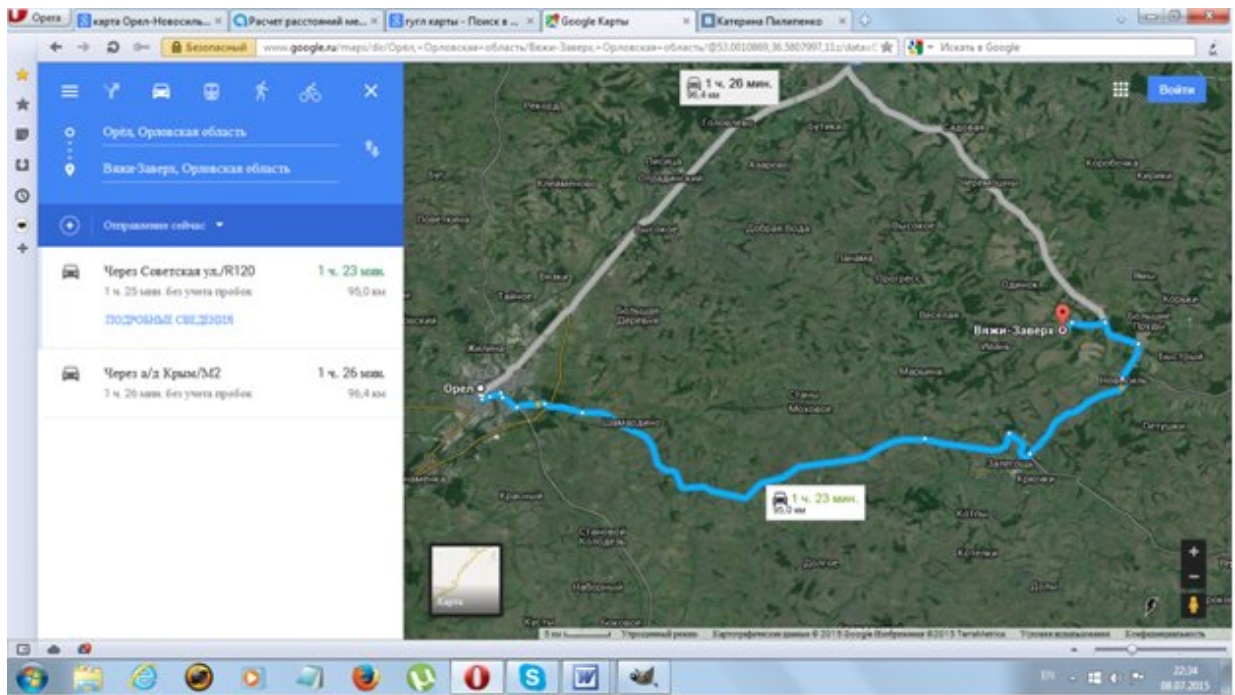
3.10. Форма участников.

3.10.1. Форма участников турнира – свободная.

4. Место и время проведения турнира

4.1. Турнир «Орловский голавль – 2015» проводится на участке реки Зуша в районе п. Вяжи-Заверх. Проезд по трассе Орел-Новосиль (R112). Доезжаем до пос. Залегощь и поворачиваем на право, дальше едем по центральной дороге, проезжаем самолет аэроплан, магазин «Универсам» и поворачиваем на лево (едем по центральной дороге), проезжаем магазин «Магнит», бензоколонку и после нее дорога уходит левее, и проезжаем мост через р. Залегощенко. Никуда не сворачивая, доезжаем до г. Новосиль. Въезжая в город, на первом (перекрестке, светофоре) поворот на право. Проезжаем указатель Ефремов, едем прямо до указателя Новосиль-Мценск. На въезде в п. Вяжи будет большой белый памятник с двумя пушками, и проезжаем первый указатель Вяжи-Заречье, доезжаем до второго указателя Вяжи-Заверх, проезжаем мимо таблички мемориал и едем прямо. Доезжая до конца асфальтной дороги попадаем на развилку (на право поедешь - лес найдешь, прямо поедешь - в поле попадешь), а нам на лево, и далее следуем по указателям.

Координаты 53°01'12.0"N 36°58'12.0"E (координаты до п. Вяжи-Заверх)



4.1.2. Проезд по трассе Москва-Мценск-Вязи Заверх (М2 (Е-105))

1. Москва-Вязи Заверх через Наро-Фоминск
2. Москва-Вязи Заверх через Тулу
3. Москва-Вязи Заверх через Новомосковск

Все дороги ведут к г. Мценск. И едем по главной дороге. На въезде в п.Вязи будет большой белый памятник с двумя пушками, и проезжаем первый указатель Вязи-Заречье, доезжаем до второго указателя Вязи-Заверх, проезжаем мимо таблички мемориал и едем прямо. Доезжая до конца асфальтной дороги попадаем на развилку (на право поедешь - лес найдешь, прямо поедешь - в поле попадешь), а нам на лево, и далее следуем по указателям.

Координаты 53°01'12.0"N 36°58'12.0"E (координаты до п. Вязи-Заверх)

4.2. Соревнования проводятся с берега в 1 день, 2 тура продолжительностью по 4 часа каждый.

4.3. Временной регламент турнира СЛГ:

6:00 Регистрация участников в зоне «Старт-Финиш».

7:00 Жеребьёвка.

7:20 Построение.

1 тур.

7:30 Перемещение к месту вхождения в зону.

7:45 Вхождение участников в зону в порядке определённым жребием. Вход осуществляется по команде судьи. Интервал между стартами соседних участников – 1 минута.

8:00 Команда «старт», можно сразу начинать ловлю. После команды «старт» запрещено перемещение по участку соревнований на механических транспортных средствах.

11:00 Команда «финиш», необходимо сразу завершить ловлю.

По окончании тура будет дан специальный сигнал (красная ракета).

11:00 – 11:30 Прибытие на финиш, регистрация финишировавших. В 11:45 те участники, что не зарегистрировались как финишировавшие, считаются опоздавшими с присвоением нуля. Участники, финишировавшие досрочно, обязаны зарегистрироваться сразу по прибытии на «финиш».

11:45 – 13:00 – фиксация результатов первого тура, отдых, свободное время. Ловля в зоне соревнований запрещена.

2 тур.

13:00 Построение.

13:05 Перемещение к месту вхождения в зону.

13:20 Вхождение участников в зону в порядке определённым жребием. Вход осуществляется по команде судьи. Интервал между стартами соседних участников – 1 минута.

13:30 Команда «старт», можно сразу начинать ловлю. После команды «старт» запрещено перемещение по участку соревнований на механических транспортных средствах.

16:30 Команда «финиш», необходимо сразу завершить ловлю.

16:30– 17:00 Прибытие на финиш, регистрация о прибытии. В 17:15 те участники, что не зарегистрировались как финишировавшие, считаются опоздавшими с присвоением нуля. Участники, финишировавшие досрочно, обязаны зарегистрироваться сразу по прибытии на «финиш».

По окончании тура будет дан специальный сигнал (красная ракета).

17:15 – 17:45 фиксирование результатов тура, подведение итогов.

18:00 Построение, оглашение результатов, награждение победителей.

4.4. С 6 августа с 8-00 утра. участникам турнира запрещается тренироваться в зоне ловли. Тренировки вне зоны ловли разрешены без ограничений.

4.5. Расположение зоны «старт-финиш» (примерно в 3 км ниже трассы М-2 на правом берегу реки):

Координаты для навигатора 53°01'12.0"N 36°58'12.0"E (координаты до п. Вяжи-Заверх)
53°1'38"N 36°57'11"E (координаты до 1 указателя Орловский
Голавль)
53°1'22"N 36°54'56"E (координаты лагеря)

5. Акватория ловли, ее особенности

5.1. Место проведения турнира считается река Зуша, в районе г.Новосиль. п. Вяжи_Заверх, в 3км от от трассы М2. (Река берет начало в Каменском районе Тульской области. Протекает через Корсаковский, и Новосильский районы, в юго-западном направлении, а потом, близ города Новосиль, довольно круто поворачивает к Северо-западу, проходит в Мценском районе и впадает в реку Оку у д. Городище, на границе с Болховским районом.

Длина Зуши 234 километра, ширина близ г. Новосиль 32 метра, глубина 2 метра, а в Мценском районе, ширина 40—80 метров и глубина 2 метра. Берега в общем обрывисты и скалисты, сложены из девонской системы; заливных широких мест нет; течение быстрое, местами, например у города Новосиль, порожистое. Закрыта льдом с начала декабря по конец марта.).

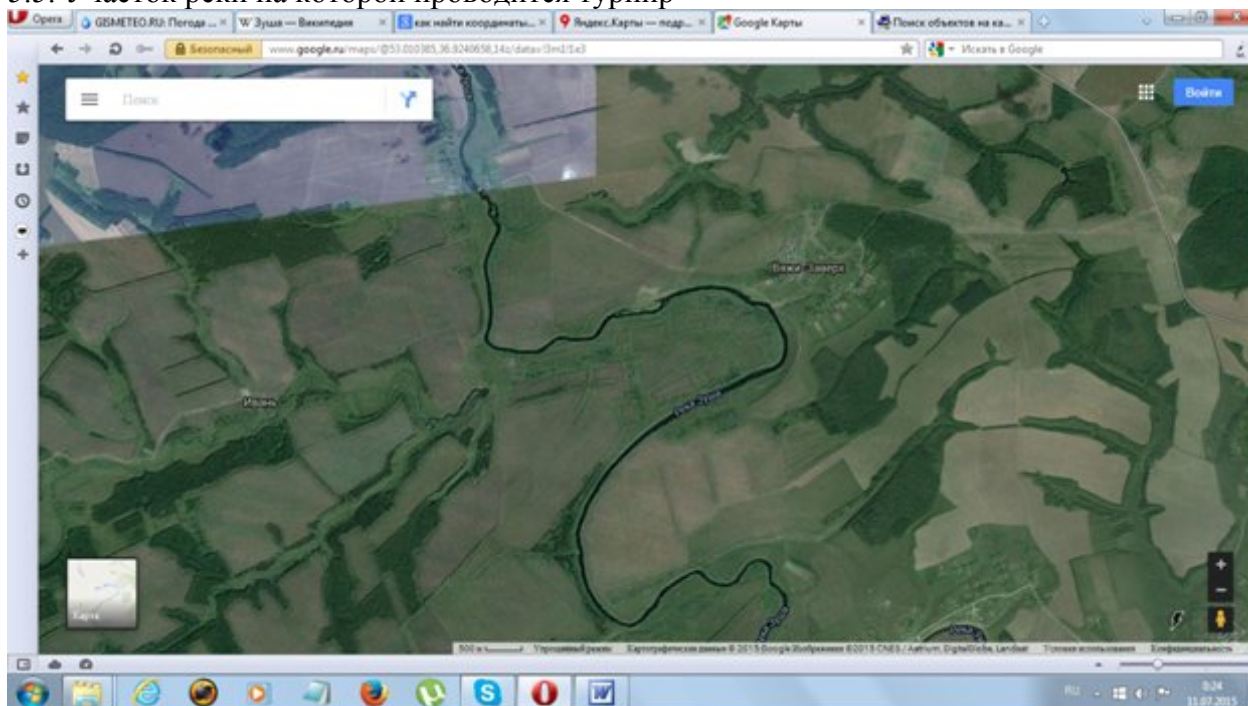
Начало зоны соревнований находится в 1,5 км от п. Вяжи-Заверх. Начало и конец зоны будут обозначены специальными табличками. Ловить за пределами зоны запрещено, общая протяженность зоны ловли примерно 4км.

5.2. Участок реки для турнира разбит на 2 зоны, разные по характеру. Зона А на всём протяжении представляет собой затяжной неглубокий пережат. Зона Б содержит небольшой локальный пережат и длинный прогон с фоновой глубиной порядка 1,5 метров и нависающими деревьями. Ширина реки от 15 до 30 метров. Подходы к воде с берега хорошие.

5.3. Ловля производится только с берега. Ловить в забродку и заходить в воду, в том числе и для освобождения приманки, и засевшей рыбы в корягах - запрещено. В первой зоне (А) имеется пешеходный деревянный мост – переход на другой берег реки и ловля с моста запрещены.

5.4. На участке есть небольшая растительность, заход в нее разрешен (при себе иметь сапоги, забродные костюмы).

5.5. Участок реки на которой проводится турнир



6. Порядок зачета и подсчета результатов

6.1. К зачету принимается только голавль. Минимальный допустимый размер принимаемой к зачету рыбы – 22 см. Длина рыбы измеряется от кончика морды до кончика хвоста. Не допускается поворот, сжатие или расправление более естественного хвостового плавника.

6.2. Зачет рыбы производится по фотоснимкам рыбы на линейке (жёсткой металлической рулетке), сделанным после поимки. К фотографированию допускается голавль, пойманный на приманку «в рот».

6.3. Участники должны иметь при себе цифровой фотоаппарат, который может делать снимки в высоком разрешении. Фотоаппарат должен обладать функцией увеличения снимка, а сам снимок – способностью показывать детали без потери смысла изображения. После регистрации о прибытии на финиш участник показывает снимки судье и ожидает фиксирования длин рыб, которое происходит при его участии.

6.4. Измерение рыб проводится на жесткой рулетке (линейке), которую должен иметь каждый участник. Мягкие ленты не допускаются.

6.5. При поимке голавля зачетного размера участник размещает его правым боком на линейку, хвост рыбы должен быть расправлен и свободно располагаться на линейке или выше нее. Начало морды рыбы нужно совместить с нулем на линейке. Рядом в кадре кладется бумажный ярлычок, выданный участнику перед началом турнира. Съемка осуществляется с расстояния около 1 м, но кадр должен быть скомпонован так, что бы рыба занимала не менее половины кадра. С одной и той же рыбой можно сделать несколько снимков, но сдать судье нужно только один. Снимки должны быть резкими и качественными, рыба должна быть расположена в центре кадра, виден номер рыбы. Если на снимке нельзя определить точный размер из-за перспективных искажений, судья определит длину рыбы той цифрой, которую можно достоверно разглядеть на снимке.



6.6. Участник может сфотографировать для зачета неограниченное количество рыб, но судье для зачета он должен предоставить только 5 самых крупных из них в каждом из туров.

6.7. Длина рыбы фиксируется с точностью до 1 сантиметра, миллиметры округляются в меньшую сторону. Пример: рыба 28,9 и 31,4 см, они регистрируются как 28 и 31 см соответственно.

6.8. Один сантиметр длины рыбы равняется 1 баллу.

6.9. Место участника в турнире формируется из суммы мест в двух турах. Место в туре определяется по сумме длин 5 рыб, пойманных им и предъявленных к зачёту.

6.10. Если у участника не хватает пяти рыб, то за каждую недостающую рыбу ему присваиваются 0 баллов.

6.11. При равенстве баллов участников, более высокое итоговое место занимает участник, в улове которого большее количество рыб. При равенстве и этого показателя, более высокое итоговое место занимает участник, в улове которого наибольший по длине экземпляр. При равенстве длин наиболее крупных экземпляров рыб у нескольких участников сравнению подлежат вторые наиболее крупные экземпляры рыб, затем третьи и т.д.

6.12. Соревнования проводятся по принципу «поймал - отпусти». После фотографирования рыба немедленно отпускается. В случае доказанного факта гибели

рыбы после поимки участнику начисляются негативные баллы – минус 20 баллов за каждый факт гибели рыбы независимо от ее размера.

6.13. Участник может отпустить рыбу, не делая фотоснимков для зачета.

7. Ограничения по снастям, приманкам и приемам ловли

7.1. Предусмотрены следующие ограничения по приманкам: разрешено применение только искусственных приманок. При ловле на мягкие приманки разрешено применять крючки с грузом закрепленным жестко либо без отгрузки. Приманки могут быть оснащены не более чем двумя одинарными, двойными или тройными крючками. Допустимо наличие мух на крючке воблеров и блёсен.

Запрещено размещать груз на леске или на отдельном поводке. Запрещено использование одновременно двух и более приманок (даже если вторая и последующие не оснащены крючками). Не допустимо использование разнесённых оснасток (груз и приманка отдельно друг от друга), поплавков сбирулино (бомбарда), мух, как самостоятельных приманок.

7.2. Спортсменам разрешается пользоваться спиннинговой снастью любого типа. Разрешается иметь при себе запасную снасть. Разрешается воспользоваться запасной снастью или ее элементом (удилищем, катушкой, леской, приманками) другого участника при его согласии.

7.3. Запрещается ловить методами, которые могут быть интерпретированы как багрение. Решение о признании метода ловли таковым принимается судьей.

7.4. Во время вываживания рыбы разрешается пользоваться подсачеком. В воду заходить нельзя.

7.5. Преимущество имеет участник, первым вставший на место. При занятии позиции запрещено приближаться к другому участнику ближе, чем на 10 метров. С разрешения участника, стоящего ниже по течению дистанцию в 10 метров можно сократить.

7.6. Спортсменам запрещается фиксировать своим фотоаппаратом пойманную другими спортсменами рыбу на линейке. При доказанном факте такого содержания спортсменам присваивается в итоговый результат - 0 баллов. Допускается фотографирование другого участника с рыбой своим фотоаппаратом.

7.6.1. В случае неисправности техники (фотоаппарата, телефона), предупредить и дождаться судьей чтоб он внес рыбу в протокол

7.7. В случае несогласия с решением судьи спортсмен имеет право в течение максимум получаса после финиша подать апелляцию.

7.8. Организаторы оставляют за собой право внесения в одностороннем порядке изменений в данное Положение, при этом все участники должны быть оповещены о внесённых изменениях до вступления их в силу.